

РЕПУБЛИКА БЪЛГАРИЯ

МИНИСТЕРСТВОТО НА РЕГИОНАЛНОТО РАЗВИТИЕ И БЛАГОУСТРОЙСТВО И
МИНИСТЕРСТВОТО НА ПРАВОСЪДИЕТО

ОБЩИНА Габрово ОБЛАСТ Габрово

УТВЪРЖДАВАМ:.....

(подпис и печат)

Вписване по ЗС/ПВ

Служба по вписванията:

СЪДИЯ ПО

КМЕТ НА ОБЩИНА:

ВПИСВАНИЯТА:

ТАНЯ ВЕНКОВА ХРИСТОВА

ЕИК: 000215630

АКТ № 1721

ЗА ЧАСТНА ОБЩИНСКА СОБСТВЕНОСТ

Регистър VI
Досие 1721ч

1.ДАТА НА СЪСТАВЯНЕ	04.06.2013 г.
2.ПРАВНО ОСНОВАНИЕ	Чл.2,ал.1,т.1 от ЗОС, Протоколно решение № 1 от 29.12.2008 г. на комисията по чл. 19,ал.2 от ЗСПЗЗ,одобрено със Заповед № РД-ЗА-54/30.12.2008 г. на Директора на ОСД, гр.Габрово и Скица № К03376/14.05.2013 г. на Служба по геодезия, картография и кадастър гр. Габрово
3.ВИД И ОПИСАНИЕ НА ИМОТА	Земеделска земя Поземлен имот с кадастрален идентификатор- 14218.473.1 (едно четири две едно осем точка четири седем три точка едно) Начин на трайно ползване- Неизползвана нива (угар, орница) Площ - 5626 (пет хиляди шестстотин двадесет и шест) кв.м. Категория на земята земята при неполивни условия - 9(девета)
4.МЕСТОНАХОЖДЕНИЕ НА ИМОТА	Област Габрово, община Габрово, гр. ГАБРОВО м. Габрака
5.ГРАНИЦИ НА ИМОТА	имоти с №№ 14218.260.1, 14218.260.2, 14218.473.2, 14218.473.6
6.ДАНЪЧНА ОЦЕНКА НА ИМОТА КЪМ МОМЕНТА НА УТВЪРЖДАВАНЕ НА АКТА:	174.69 (сто седемдесет и четири лв. и шестдесет и девет ст.)


7. СЪСОБСТВЕНИЦИ:

8. НОМЕР И ДАТА НА
СЪСТАВЕНИ ПО-РАНО
АКТОВЕ

9. ПРЕДОСТАВЕНИ ПРАВА ЗА УПРАВЛЕНИЕ:

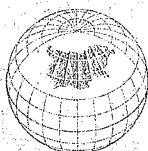
10. АКТОСЪСТАВИТЕЛ:

Желязка Съботинова Иванова - ст. експерт



(Подпис)

11. ЗАБЕЛЕЖКИ:



АГЕНЦИЯ ПО ГЕОДЕЗИЯ,
КАРТОГРАФИЯ И КАДАСТЪР

София 1618, кв. ПАВЛОВ, ул. МУСАЛА №1
ТЕЛ.: 02/818 83 83, ФАКС: 02/955 53 33
ACAD@CADASTRE.BG стр. 1 от 2

СЛУЖБА ПО ГЕОДЕЗИЯ, КАРТОГРАФИЯ И КАДАСТЪР - гр. ГАБРОВО

5300, Пл. "ВЪЗРАЖДАНЕ" №5, ет.4, 066/801644,
gabrovo@cadastre.bg, acad_gabro@mail.bg, БУЛСТАТ:130362903

СКИЦА НА ПОЗЕМЛЕН ИМОТ № 3376 / 14.05.2013 г.

Поземлен имот с идентификатор 14218.473.1

Гр. Габрово, общ. Габрово, обл. Габрово

По кадастралната карта и кадастралните регистри, одобрени със Заповед РД-18-50 / 31.08.2007г.
на ИЗПЪЛНИТЕЛЕН ДИРЕКТОР НА АГКК

Последно изменение със заповед: няма издадена заповед за изменение в КККР

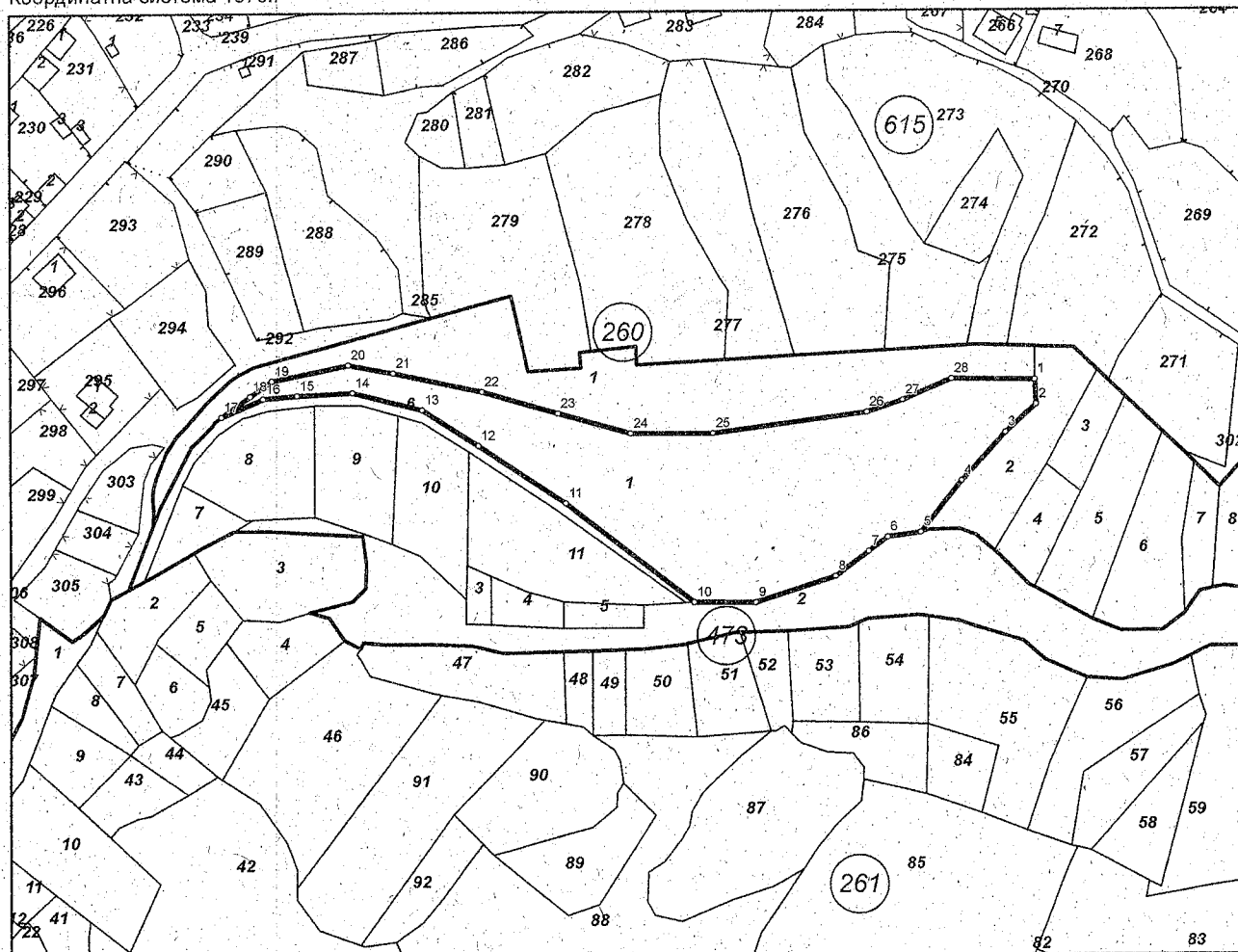
Адрес на поземления имот: местност ГАБРАКА

Площ: 5626 кв.м

Трайно предназначение на територията: Земеделска

Начин на трайно ползване: Неизползвана нива (угар, орница)

Координатна система 1970г.



М 1:2000

Номер по предходен план: 064126, квартал: 99034

Съседи: 14218.473.2, 14218.260.2, 14218.260.1, 14218.473.6

Скица № 3376 / 14.05.2013 г. издадена въз основа на
документ с входящ № 99-2818 / 13.05.2013 г.



Инж. Нели Назарова

Собственици:

1. ЗЕМИ ПО ЧЛ.19 ОТ ЗСПЗЗ

площ 9701 кв.м. от правото на собственост

Решение на ПК по чл. 14, ал. 1, т. 1 от ЗСПЗЗ (чл. 18ж, ал. 1 от ППЗСПЗЗ) за възстановяване на право на собственост в стари реални граници № ГЧ375 от 02.11.2007г., издаден от ОСЗГ-ГАБРОВО

Носители на други вещни права:

няма данни

Сгради, които попадат върху имота

....

Списък с координатите на точките, определящи границите на поземления имот:

Координатна система 1970г.

Точка №	Координати	
	X [м]	Y [м]
1.	4660943.58	8663603.30
2.	4660936.70	8663603.60
3.	4660929.00	8663595.10
4.	4660915.70	8663582.90
5.	4660901.58	8663571.60
6.	4660900.29	8663562.40
7.	4660896.40	8663557.20
8.	4660889.58	8663548.20
9.	4660882.40	8663526.20
10.	4660882.50	8663509.20
11.	4660909.84	8663474.16
12.	4660925.78	8663450.05
13.	4660935.73	8663434.58
14.	4660940.52	8663415.39
15.	4660939.79	8663400.16
16.	4660938.88	8663390.78
17.	4660933.88	8663379.23
18.	4660939.58	8663387.20
19.	4660943.79	8663393.20
20.	4660948.20	8663414.20
21.	4660945.90	8663426.60
22.	4660940.70	8663451.10
23.	4660934.58	8663472.10
24.	4660929.00	8663491.90
25.	4660929.00	8663514.50
26.	4660934.70	8663556.80
27.	4660938.00	8663566.60
28.	4660943.79	8663580.20

